

Bollettino dello Stato delle Fonti Idriche in agricoltura

- parte generale -

Questo bollettino, dello Stato delle Fonti Idriche del Consorzio di Bonifica della Romagna, si inserisce come strumento operativo del più ampio "Piano di conservazione delle acque", di cui si è dotato ogni consorzio di Bonifica. Esso vuole essere elemento informativo per lo stato delle principali fonti di approvvigionamento idriche presenti nel comprensorio consorziale (sicché idrologica), e in parallelo, indicatore delle condizioni di crescita vegetativa delle colture agricole sviluppate in zona (sicché agricola).

Sommario settimana dal 20/05/2020 **al** 25/05/2020
Riassunto

Fattori comprensoriali comuni

Fonti di approvvigionamento idriche

Fiume PO livello idrometrico presso località Pontelagoscuro 6.60 *sul livello del mare*

Fiume PO livello presso opera di presa impianto "Palantone" **Condizione ORDINARIA**

Canale Emiliano Romagnolo - livelli e malfunzionamenti **Condizione ORDINARIA**

Corsi d'acqua comprensoriali

		tendenza rispetto settimana precedente	livello idrometrico attuale
Fiume Ronco - Stazione di <i>Coccolia</i>	Livello in m.	↓	-1.82
Fiume Montone - Stazione di <i>Ponte Vico</i>	Livello in m.	↑	0.39
Torrente Bevano - Stazione di <i>S.Zaccaria</i>	Livello in m.	↑	0.5
Fiume Lamone - Stazione di <i>Sarna</i>	Livello in m.	↑	1.51
Fiume Ronco Bidente - Stazione di <i>Meldola</i>	Livello in m.	↓	0.16
Fiume Montone - Stazione di <i>Castrocaro</i>	Livello in m.	↓	0.31
Fiume Savio - Stazione di <i>San Carlo</i>	Livello in m.	↓	0.67

Stato impianti consorziali *vedi specifiche all'interno*

Fattori agricoli

Piovosità cumulata **Condizione CARENZA**

Acqua disponibile nel terreno **Condizione CARENZA**

Livello falda **Condizione ORDINARIA**

Qualità delle acque *n.p.*

Precipitazioni cumulate settimanale (mm) *vedi specifiche all'interno*

Temperature e precipitazioni: osservate e previste *vedi specifiche all'interno*

Calcolo fabbisogno idrico da IRRIFRAME

<i>coltura</i>	PESCO
data prossima irrigazione	22/05/2020

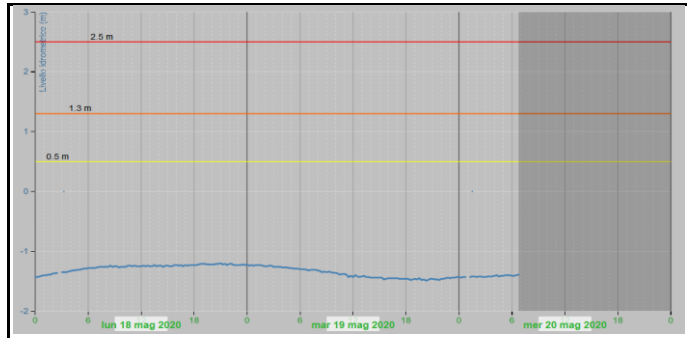
- SETTORE IRRIGAZIONE -

Vengono riportati analiticamente qui di seguito i fattori enunciati nel sommario. Per ogni voce sono indicate le fonti di recepimento del dato, le soglie e i codici di riferimento operativo presso il Piano di gestione della siccità. In questo elaborato, ad ogni codice citato nel presente bollettino, corrispondono delle linee di azione del Consorzio di Bonifica della Romagna (indicato come "Consorzio") e del Canale Emiliano Romagnolo, volte al controllo del fenomeno della carenza d'acqua in agricoltura. I parametri di rilevanza vengono indicati con una colorazione di fondo che passa dal verde al rosso in funzione della gravità assunta dal fenomeno rilevato.

Fonti di approvvigionamento idrico

Fiume PO

Livello fiume presso località
Pontelagoscuro (quota sensore 8 m. slm)



6.60 m sul livello del mare

Fonte dati: Arpa



Codice linee azione del Piano Siccità Consorzio

-

Codice linee azione CER

-

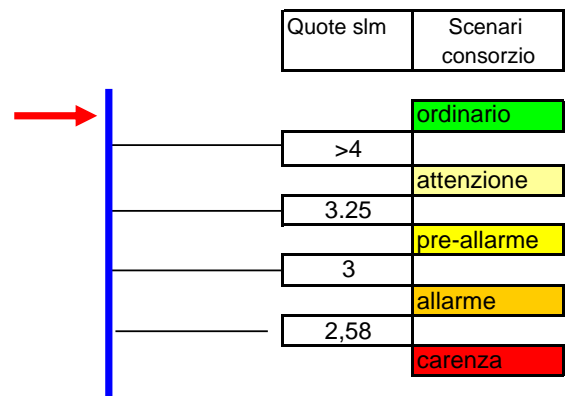
Fiume PO

Livello idrometrico presso
Impianto Palantone

8.41 m. sul livello del mare

Grafico soglie Palantone

La freccia rossa indica il livello idrometrico delle acque nell'opera di presa del Palantone. Vengono indicati a lato le soglie d'intervento per quanto riguarda gli impianti del Canale Emiliano Romagnolo.



Fonte dati: Canale Emiliano Romagnolo



Codice linee azione del Piano Siccità Consorzio

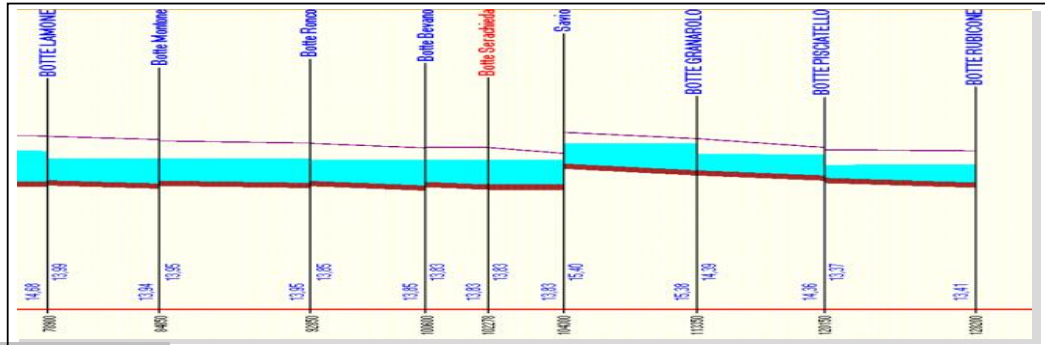
Condizione ORDINARIA

Codice linee azione CER

-

Canale Emiliano Romagnolo

Livello - SETTORE IRRIGAZIONE -



Fonte dati: Canale Emiliano Romagnolo



Codice linee azione del Piano Siccità Consorzio

Condizione ORDINARIA

Codice linee azione CER

Corsi d'acqua comprensoriali

*Si riportano qui di seguito i dati, riferiti ai livelli idrometrici, dei principali corsi d'acqua consorziali
 Tali documenti sono acquisiti dalla rete idrometeorologica regionale non sottoposta a validazione*

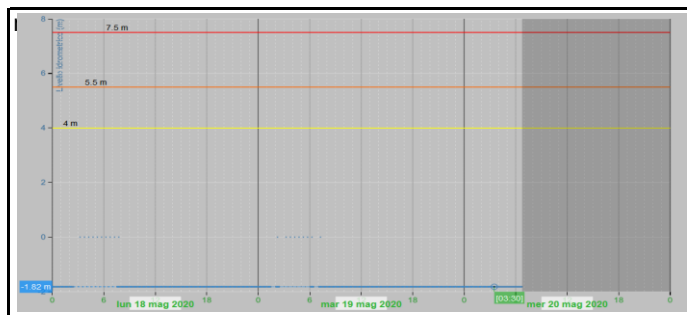
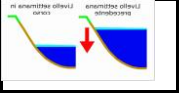
Fiume Ronco

presso stazione Arpa Cocolia

Livello

-1.82 m.

Rispetto settimana precedente



Fonte dati: Arpa



Codice linee azione del Piano Siccità Consorzio

Codice linee azione CER

- SETTORE IRRIGAZIONE -

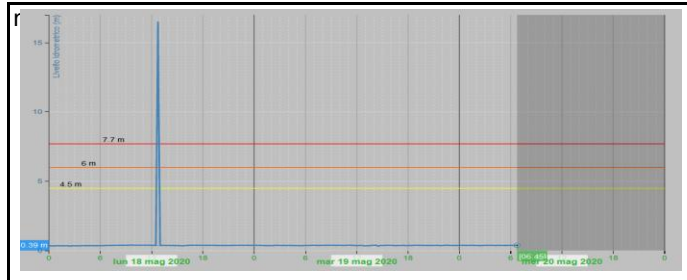
Fiume Montone

presso stazione Arpa Ponte Vico

Livello

0.39 m.

Rispetto settimana precedente



Fonte dati: Arpa



Codice linee azione del Piano Siccità Consorzio

Codice linee azione CER

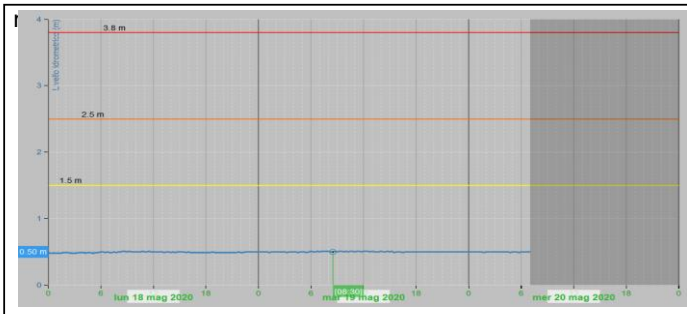
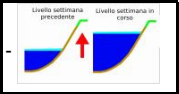
Torrente Bevano

presso stazione San Zaccaria

Livello

0.5 m.

Rispetto settimana precedente



Fonte dati: Arpa



Codice linee azione del Piano Siccità Consorzio

Codice linee azione CER

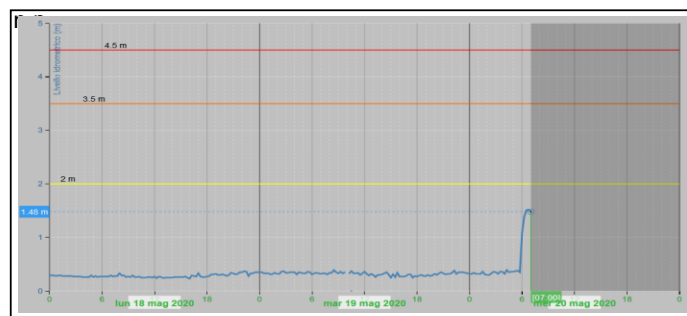
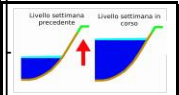
Fiume Lamone

presso stazione Sarna

Livello

1.51 m.

Rispetto settimana precedente



Fonte dati: Arpa



Codice linee azione del Piano Siccità Consorzio

Codice linee azione CER

- SETTORE IRRIGAZIONE -

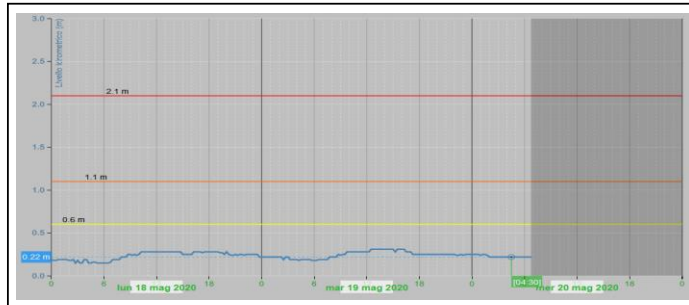
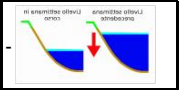
Fiume Ronco Bidente

presso stazione Arpa Meldola

Livello

0.16 m.

Rispetto settimana precedente



Fonte dati: Arpa



Codice linee azione del Piano Siccità Consorzio

Codice linee azione CER

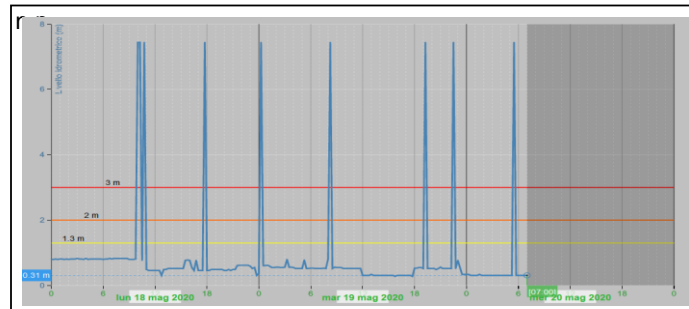
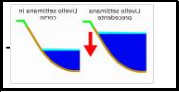
Fiume Montone

presso stazione Castrocaro

Livello

0.31 m.

Rispetto settimana precedente



Fonte dati: Arpa



Codice linee azione del Piano Siccità Consorzio

Codice linee azione CER

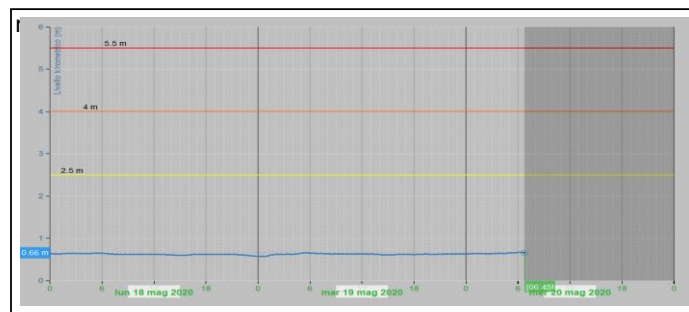
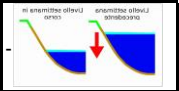
Fiume Savio

presso stazione San Carlo

Livello

0.67 m.

Rispetto settimana precedente



Fonte dati: Arpa



Codice linee azione del Piano Siccità Consorzio

Codice linee azione CER

Stato impianti consorziali

Bacino Fiumi Uniti

<i>Impianto</i>	<i>Stato</i>
S.Marco, ammonite, S.Antonio, S.Stefano, S.P. in Trento, Santerno, S.Zaccaria	h24
Puglioli bassa pressione	h24
Gabbia, Puglioli	h24
Fossolo, Prada	h24
S.Pancrazio	h24
Condotta Adduttrice Bevano-Fiumi Uniti	h24

Bacino Ronco Montone

<i>Impianto</i>	<i>Stato</i>
Bastia	h24
Durazzanino	h24
Villafranca	h24
Carpina	h24
Selbagnone	h24
S.Lenonardo	h24

Bacino Savio

<i>Impianto</i>	<i>Stato</i>	<i>Stato</i>
Pianura Cesenate	Lun-merc-ven	07,00-20,00
Gattolino	Lun-Dom	06,00-23,00
Madonnina		h 24
Sala e mobili (Bulgarno' e Gambettola)	lun-ven	h 24
Castiglione <i>ramo dn 300</i>	Lun-sab	h 24
Castiglione <i>ramo dn 500</i>	Lun-merc-ven	05,00-23,00
Pontecucco 1° e 2°	Lun-merc-ven	07,00-19,00
Calabrina	Lun-merc-ven	07,00-19,00
S.Michele	Lun-Dom	h 24
Gulfarella	Lun-Dom	h 24
Ravennate	Lun-Dom	h 24
Savio	Lun-Dom	h 24
Case Gentili	Lun-Dom	h 24
San Vittore	Lun-Dom	h 24
Basso Rubicone	Lun-sab	h 24

Fattori agricoli

Piovosità

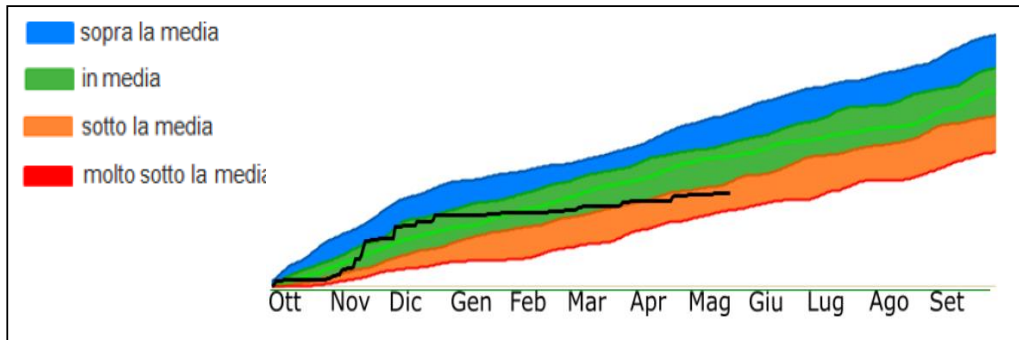
Indice di piovosità cumulata annuale

Precipitazione cumulata nei bacini di pianura dal Conca al Lamone e litorale adriatico fino a foce Reno.

Macroarea B

Dati relativi ad anno idrologico

1° ottobre 2019 - 30 settembre 2020



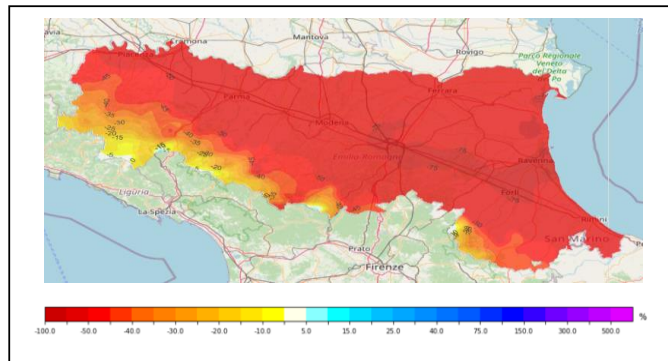
Indice Anomalia della Precipitazione

% da inizio anno

Viene indicato lo scostamento %

min max
 -75 -50

mm



Fonte dati: Arpa



Codice linee azione del Piano Siccità Consorzio

Condizione CARENZA

Codice linee azione CER

-

- SETTORE IRRIGAZIONE -

Acqua disponibile nel terreno (*)

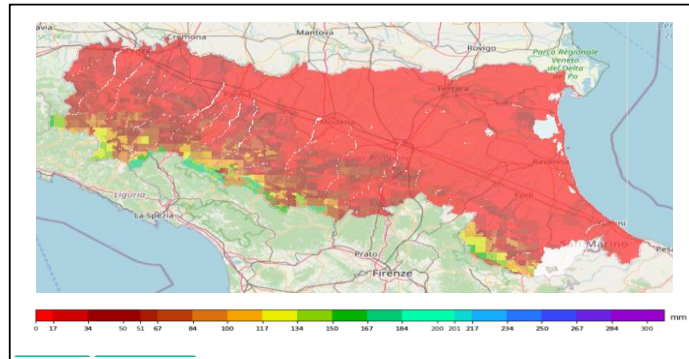
Indice Acqua disponibile

min	max
17	50

mm

Valore soglia 40 mm

Se sotto soglia "Siccità agricola"



Fonte dati: Arpa



Codice linee azione del Piano Siccità Consorzio

Condizione **CARENZA**

Codice linee azione CER

-

Livello di falda

Indicazione e localizzazione livello di falda

(Valori di profondità della falda superiori a 2 metri, sono scarsamente utili ai fini del soddisfacimento dei fabbisogni idrici delle colture)

151 cm



LEGENDA

Classi di profondità della falda

Da 0 a 60 cm
Da 61 a 90 cm
Da 91 a 120 cm
Da 121 a 150 cm
Da 151 a 200 cm
Da 201 a 300 cm
> 300 cm
Dato assente

Fonte dati: Arpa



Codice linee azione del Piano Siccità Consorzio

Condizione **ORDINARIA**

Codice linee azione CER

-

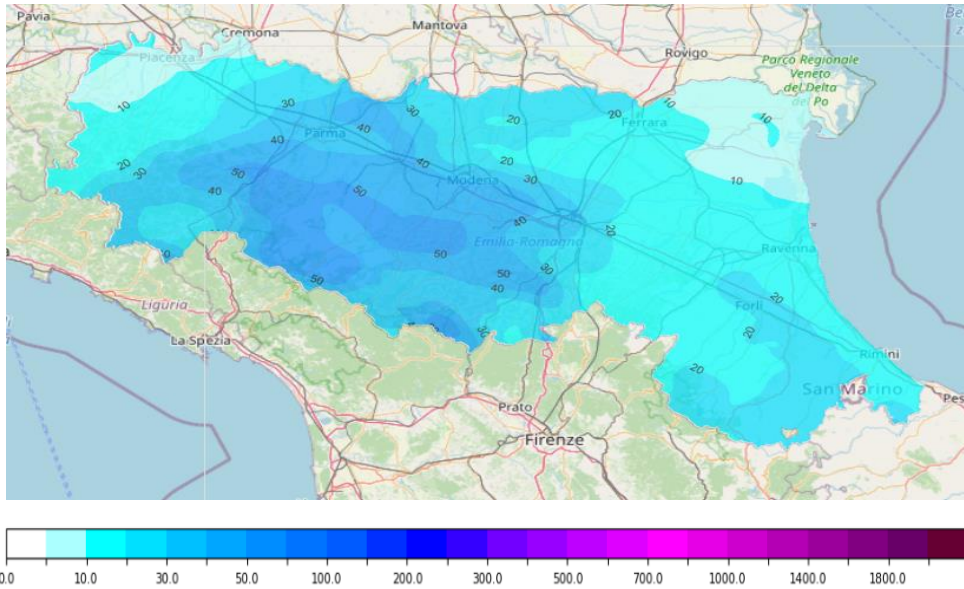
Qualità delle acque - 1

Vengono riportate, qui di seguito, le analisi delle acque nei tratti di competenza CER ricadenti nel comprensorio del Consorzio di Bonifica della Romagna. Tali prelievi vengono eseguiti ogni due settimane ed esaminati, per quanto riguarda i parametri chimici, nel laboratorio interno del Consorzio CER con strumenti e procedure assimilabili a quelle di laboratori certificati; per i parametri microbiologici da ARPA Emilia Romagna.

n.p.

Precipitazioni cumulate settimanali previste (mm)

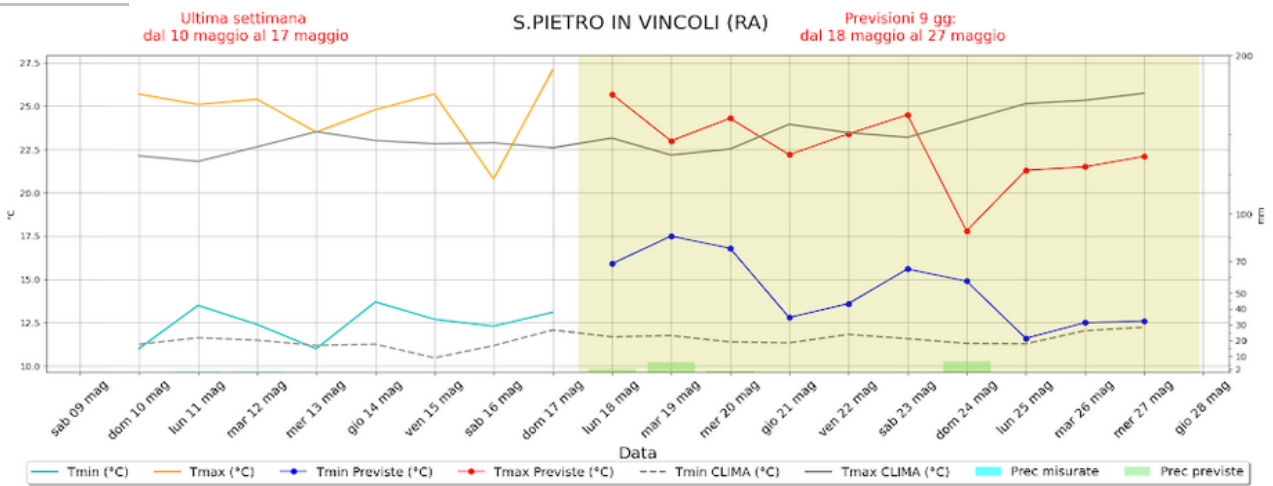
Valido dal 17/05/2020 al 25/05/2020



Fonte dati Arpae Emilia Romagna

Temperature e precipitazioni: osservate e previste

Valido dal 10/05/2020 al 27/05/2020



emesso il giorno 18 maggio 2020 ore 12, prossima emissione il giorno 19 maggio ore 12

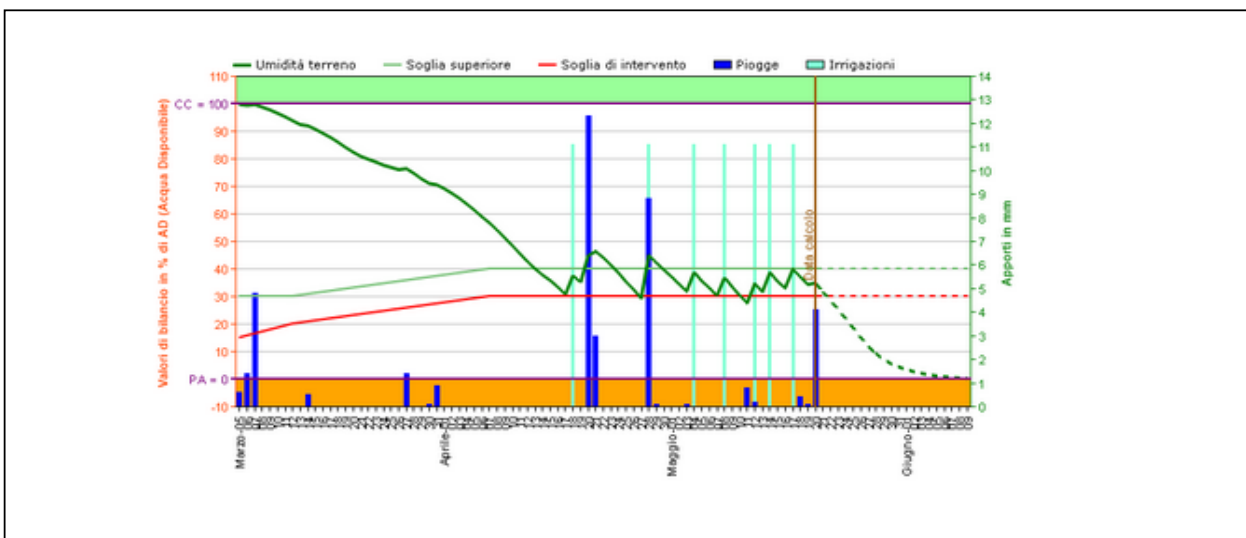
Fonte dati Regione Emilia Romagna - idrometeorologia

Calcolo fabbisogno idrico da IRRIFRAME

Viene riportato qui di seguito un esempio di calcolo di fabbisogno irriguo colturale nell'ambito dell'azienda "fittizia" localizzata in posizione baricentrica consorziale (coordinate geografiche lat. 44,247707 long. 12,145684)

Coltura in esame PESCO
 Data prossima irrigazione 22/05/2020

Grafico storico indicante l'andamento del bilancio idrico nella presente stagione irrigua



Referenze

Partecipano alla redazione del presente documento

per sede di Ravenna

per.Agr. Enrico Montanari

e.montanari@bonificaromagna.it

per sede di Cesena

dott.Agr. Fabbri Alessandro

al.fabbri@bonificaromagna.it

dott.Agr. Turci Marco

m.turci@bonificaromagna.it

per il Canale Emiliano Romagnolo

dott.Agr. Genovesi Roberto

genovesi@consorzioicer.it